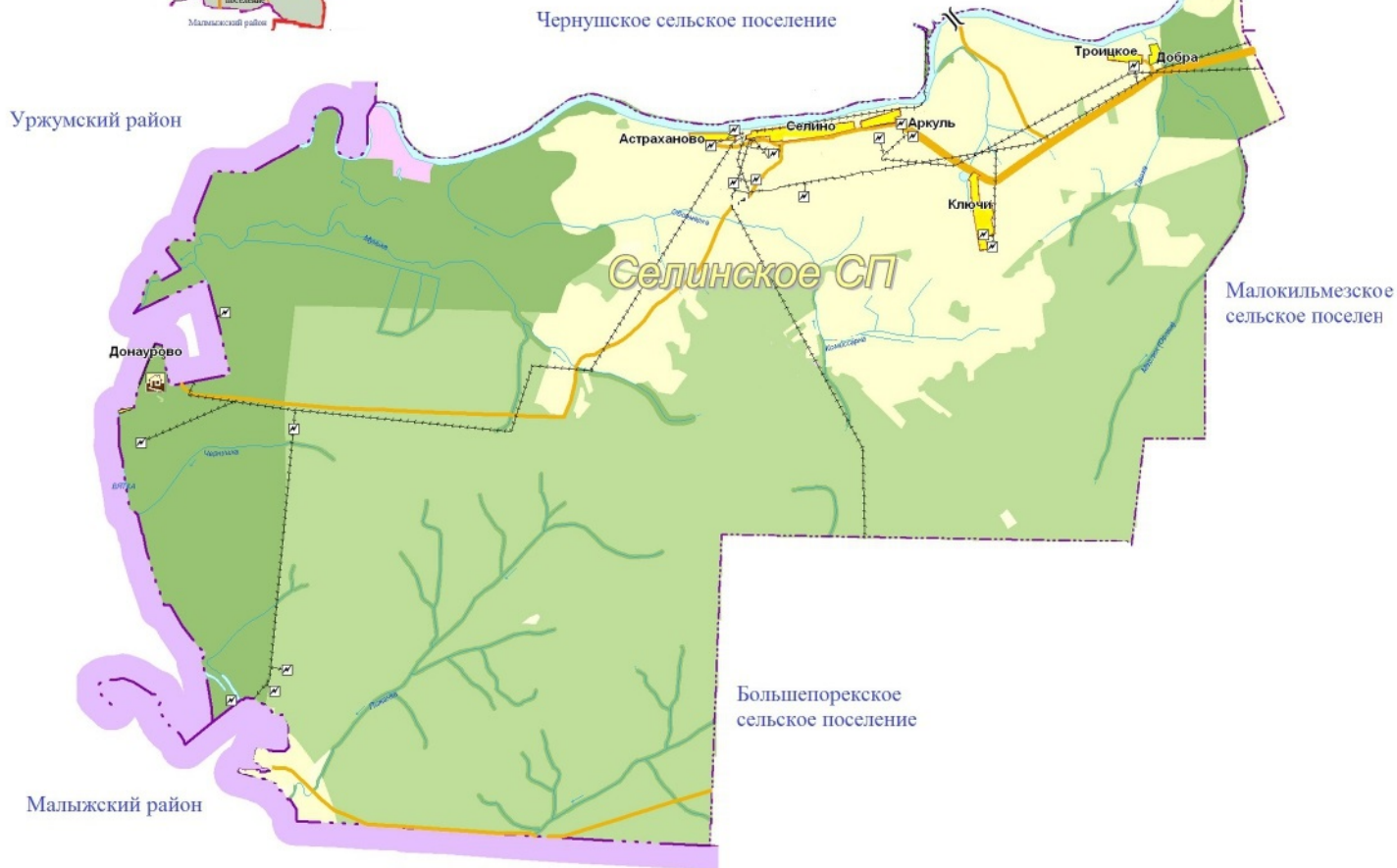




**ПРАВИЛА ЗЕМЛЕПОЛЬЗОВАНИЯ И ЗАСТРОЙКИ
СЕЛИНСКОГО СЕЛЬСКОГО ПОСЕЛЕНИЯ
КИЛЬМЕЗСКОГО РАЙОНА КИРОВСКОЙ ОБЛАСТИ**

Карта градостроительного зонирования

Ситуационный план Селинского сельского поселения Кильмезского района



УСЛОВНЫЕ ОБОЗНАЧЕНИЯ

- Административный центр поселения
- д. Селино
- Поселения
- д. Троицкое
- д. Аркуль
- д. Ключи
- д. Астраханово
- База отдыха

ГРАНИЦЫ

- Граница муниципального района
- Граница сельского поселения
- Граница населённого пункта
- Линии электропередач

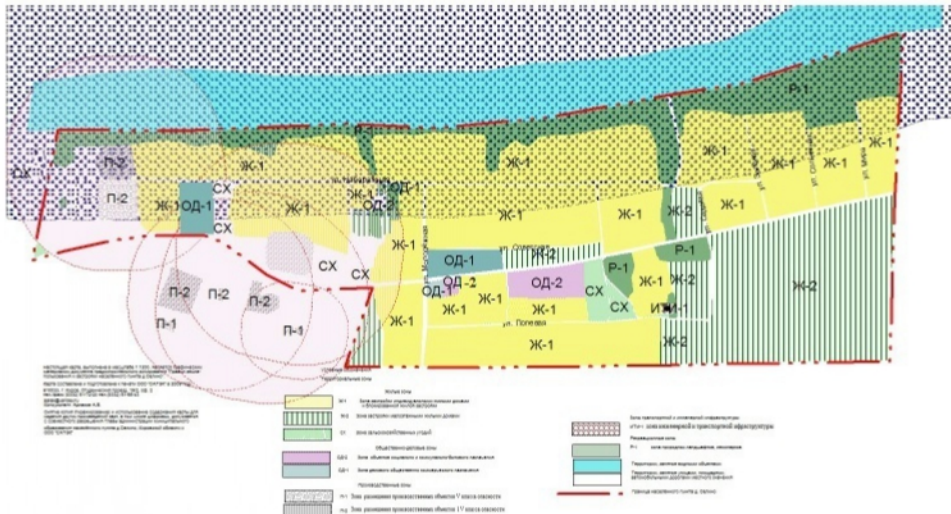
Функциональные зоны и территории за пределами границ населенных пунктов

- зона сельскохозяйственного назначения
- зона производственного назначения
- зона ведения лесного хозяйства
- зона специального назначения (зона кладбищ)
- зона инженерных сооружений
- территории покрытые поверхностными водами
- территории перспективные для включения в границы населенных пунктов

Функциональные зоны и территории в границах населенных пунктов

- жилая зона
- зона общественно-делового назначения
- зона инженерных сооружений
- зона производственного назначения
- зона рекреационного назначения
- зона сельскохозяйственного использования
- территории покрытые поверхностными водами
- территории общего пользования автодорога местного значения

КАРТА ГРАДОСТРОИТЕЛЬНОГО ЗОНИРОВАНИЯ ТЕРРИТОРИИ НАСЕЛЕННОГО ПУНКТА Д. СЕЛИНО







Карта градостроительного зонирования
 д.Ключи, д.Аркуль, д.Астраханово
 Селинского сельского поселения
 Кильмезского района Кировской области
 М 1:25000



Условные обозначения




— граница населенного пункта

Территории без установленных градостроительных регламентов



-  земли лесного фонда
-  земли с.х. назначения (сельскохозяйственные угодья)
-  территории покрытые поверхностными водами
-  территории общего пользования, земельные участки занятые линейными объектами
-  территории общего пользования автодорога местного значения

Территориальные зоны

Жилые зоны

-  Ж-1 Зона застройки индивидуальными жилыми домами и блокированной жилой застройки
-  Ж-2 Зона застройки малоэтажными жилыми домами
-  СХ Зона сельскохозяйственных угодий

Общественно-деловые зоны

-  ОД-2 Зона объектов социально и коммунально-бытового назначения
-  ОД-1 Зона делового общественно-коммерческого назначения


Производственные зоны

-  П-1 Зона размещения производственных объектов V класса опасности
-  П-2 Зона размещения производственных объектов IV класса опасности

Зоны рекреационного назначения

-  Р-1 Зона природных ландшафтов, лесопарков

Зоны инженерной инфраструктуры

-  ИТИ-1 Зона инженерно-транспортной инфраструктуры





Карта градостроительного зонирования
 д.Троицкое, д.Добра
 Селинского сельского поселения
 Кильмезского района Кировской области
 М 1:25000



Условные обозначения




— граница населенного пункта

Территории без установленных градостроительных регламентов



-  земли лесного фонда
-  земли с.х. назначения (сельскохозяйственные угодья)
-  территории покрытые поверхностными водами
-  территории общего пользования, земельные участки занятые линейными объектами

Территориальные зоны



Жилые зоны

-  Ж-1 Зона застройки индивидуальными жилыми домами и блокированной жилой застройкой
-  Ж-2 Зона застройки малоэтажными жилыми домами
-  СХ Зона сельскохозяйственных угодий

Общественно-деловые зоны

-  ОД-2 Зона объектов социально и коммунально-бытового назначения
-  ОД-1 Зона делового общественно коммерческого назначения

Производственные зоны


-  П-1 Зона размещения производственных объектов V класса опасности
-  П-2 Зона размещения производственных объектов IV класса опасности

Зоны рекреационного назначения

-  Р-1 Зона природных ландшафтов, лесопарков

Зоны инженерной инфраструктуры

-  ИТИ-1 Зона инженерно транспортной инфраструктуры

-  территории общего пользования автодорога местного значения